

Утверждена

(наименование документа об утверждении, включая наименования органов государственной власти или

органов местного самоуправления, принявших решение об утверждении схемы или

подписавших соглашение о перераспределении земельных участков)






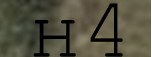

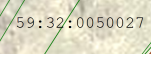

от _____ № _____

Схема расположения земельного участка или земельных участков на кадастровом плане территории

| | | |
|--|---|--------------|
| Площадь земельного участка 2 587 м ² (указывается проектная площадь образуемого земельного участка, вычисленная с использованием технологических и программных средств, в том числе размещенных на официальном сайте федерального органа исполнительной власти, уполномоченного Правительством Российской Федерации на осуществление государственного кадастрового учета, государственной регистрации прав, ведение Единого государственного реестра недвижимости и предоставление сведений, содержащихся в Едином государственном реестре недвижимости, в информационно-телекоммуникационной сети "Интернет" (далее - официальный сайт), с округлением до 1 квадратного метра. Указанное значение площади земельного участка может быть уточнено при проведении кадастровых работ не более чем на десять процентов) | | |
| Обозначение характерных точек границ | Координаты, МСК-59 зона2, м (указываются в случае подготовки схемы расположения земельного участка с использованием технологических и программных средств, в том числе размещенных на официальном сайте. Значения координат, полученные с использованием указанных технологических и программных средств, указываются с округлением до 0,01 метра) | |
| | X | Y |
| 1 | 2 | 3 |
| н10 | 550 285,80 | 2 252 323,03 |
| н11 | 550 248,89 | 2 252 316,15 |
| н12 | 550 276,10 | 2 252 247,40 |
| н13 | 550 310,20 | 2 252 260,77 |
| н10 | 550 285,80 | 2 252 323,03 |



Условные обозначения:

-  - характерная точка границы земельного участка, сведения о которой отсутствуют в ЕГРН, местоположение которой определено при кадастровых работах (новая характерная точка)
-  - часть границы, местоположение которой определено при выполнении кадастровых работ
-  - надписи кадастрового номера земельного участка
-  - Граница зоны с особыми условиями использования территории (ЗОУИТ)
-  - Номер ЗОУИТ
-  - Номер точки границы земельного участка, сведения о которой отсутствуют в ЕГРН, местоположение которой определено при кадастровых работах (новая характерная точка)
-  - Часть границы, сведения ЕГРН о которой позволяют однозначно определить ее положение на местности
-  - Кадастровый квартал
-  - Граница жилой зоны